Katastrální situační výkres
km 95,908 - 97,400
M 1:1000

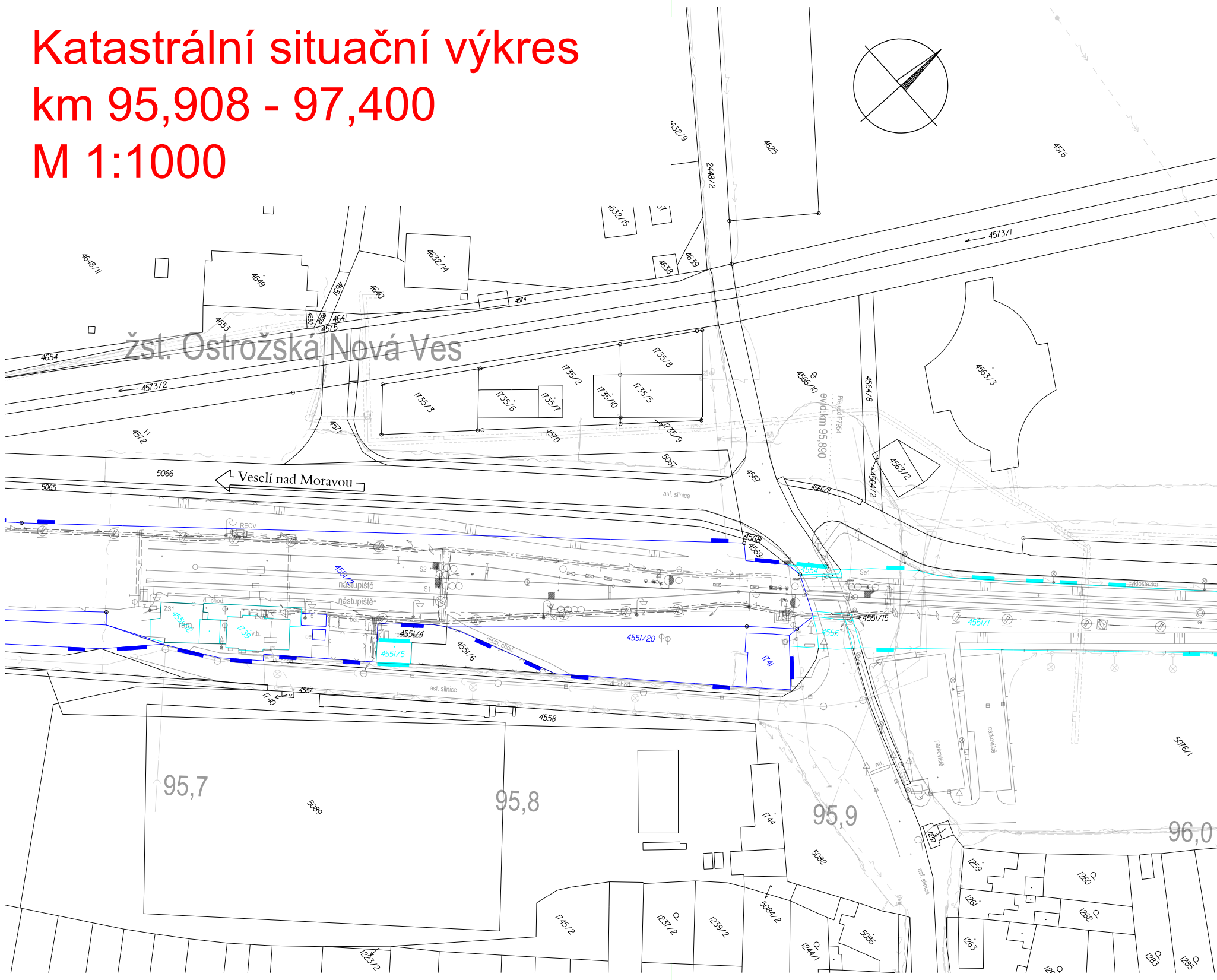
žst. Ostrožská Nová Ves
Veselí nad Moravou
evid.km 95,890
Přejezd P7954
nástupiště
nástupiště
asf. silnice
asf. silnice
asf. silnice
dl. chod.
nezp. chod
parkoviště
parkoviště
cyklostezka
REOV
S1
S2
Se1
ZS1
rám
95,7
95,8
95,9
96,0
4573/1
4573/2
4576
4625
2248/2
4632/9
4632/15
4632/14
4638
4639
4648/11
4649
4651
4640
4641
4650
4574
4575
4653
4654
4572
4571
4570
1735/2
1735/3
1735/5
1735/6
1735/7
1735/8
1735/9
1735/10
4566/10
4564/8
4564/2
4563/3
4563/2
4566/11
4567
5067
5066
5065
4568
4569
4554
4555
4551/1
4551/2
4551/4
4551/5
4551/6
4551/15
4551/20
1741
1740
4557
4558
5089
1744
5082
1257
1259
1260
1261
1262
1263
1283
1285
5076/1
5084/2
5086
1237/2
1239/2
1244/1
1745/2
1223/2

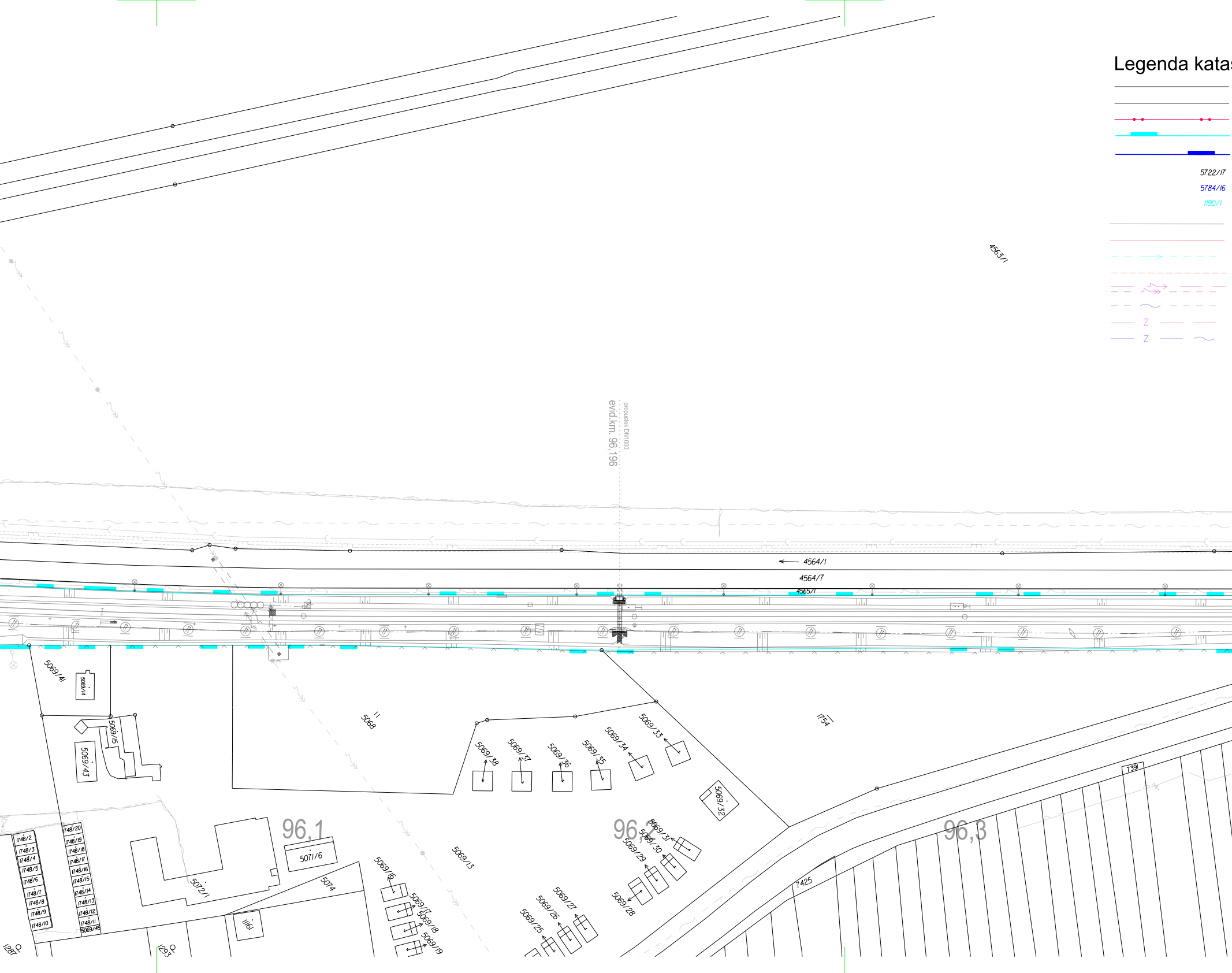
Legenda katas
5722/17
5784/16
1190/1
4563/1
propustek DN1000
evid.km. 96,196
4564/1
4564/7
4565/1
5069/41
5069/14
5069/15
5069/43
5068
5069/38
5069/37
5069/36
5069/35
5069/34
5069/33
1754
5069/32
5069/31
5069/30
5069/29
5069/28
5069/27
5069/26
5069/25
5069/16
5069/17
5069/18
5069/19
5069/13
96,1
96,2
96,3
5071/6
5072/1
5074
1116
1748/2
1748/3
1748/4
1748/5
1748/6
1748/7
1748/8
1748/9
1748/10
1748/20
1748/19
1748/18
1748/17
1748/16
1748/15
1748/14
1748/13
1748/12
1748/11
5069/45
1287
1293
7391
7425

strálního sit. výkresu

stávající hranice katastrální mapy
sličková čára
hranice katastrálního území
stávající hranice obvodu dráhy (Správa železnic s.o.)
stávající hranice obvodu dráhy (České dráhy a.s.)
číslo parcely
číslo parcely (České dráhy a.s.)
číslo parcely (Správa železnic s.o.)

stávající stav
nové řešení stavebních objektů
trativody
směrová a výšková úprava st. koleje
silnoproudá zařízení
sdělovací zařízení
zabezpečovací zařízení
multitrasa (sděl. + zab. zařízení)

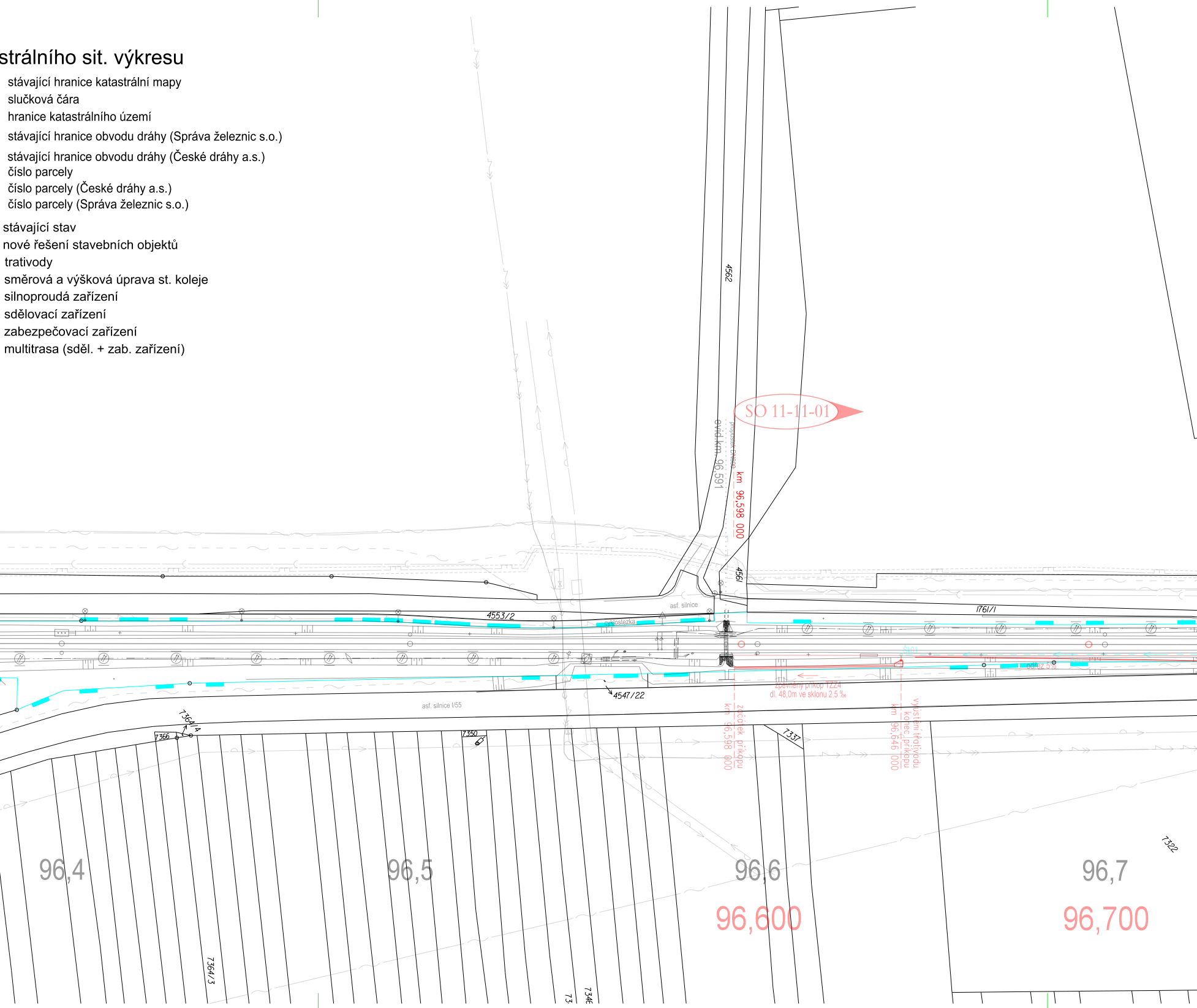
4562
SO 11-11-01
evid.km 96,591
propustek DN600
km 96,598 000
4561
asf. silnice
4553/2
cyklostezka
1761/1
Šk01
zpevněný příkop TZZ4
dl. 48,0m ve sklonu 2,5 ‰
4547/22
asf. silnice I/55
začátek příkopu
km 96,598 000
vyústění trativodu
konec příkopu
km 96,646 000
7364/4
7366
7350
7337
7322
7364/3
73
7346
96,4
96,5
96,6
96,7
96,600
96,700

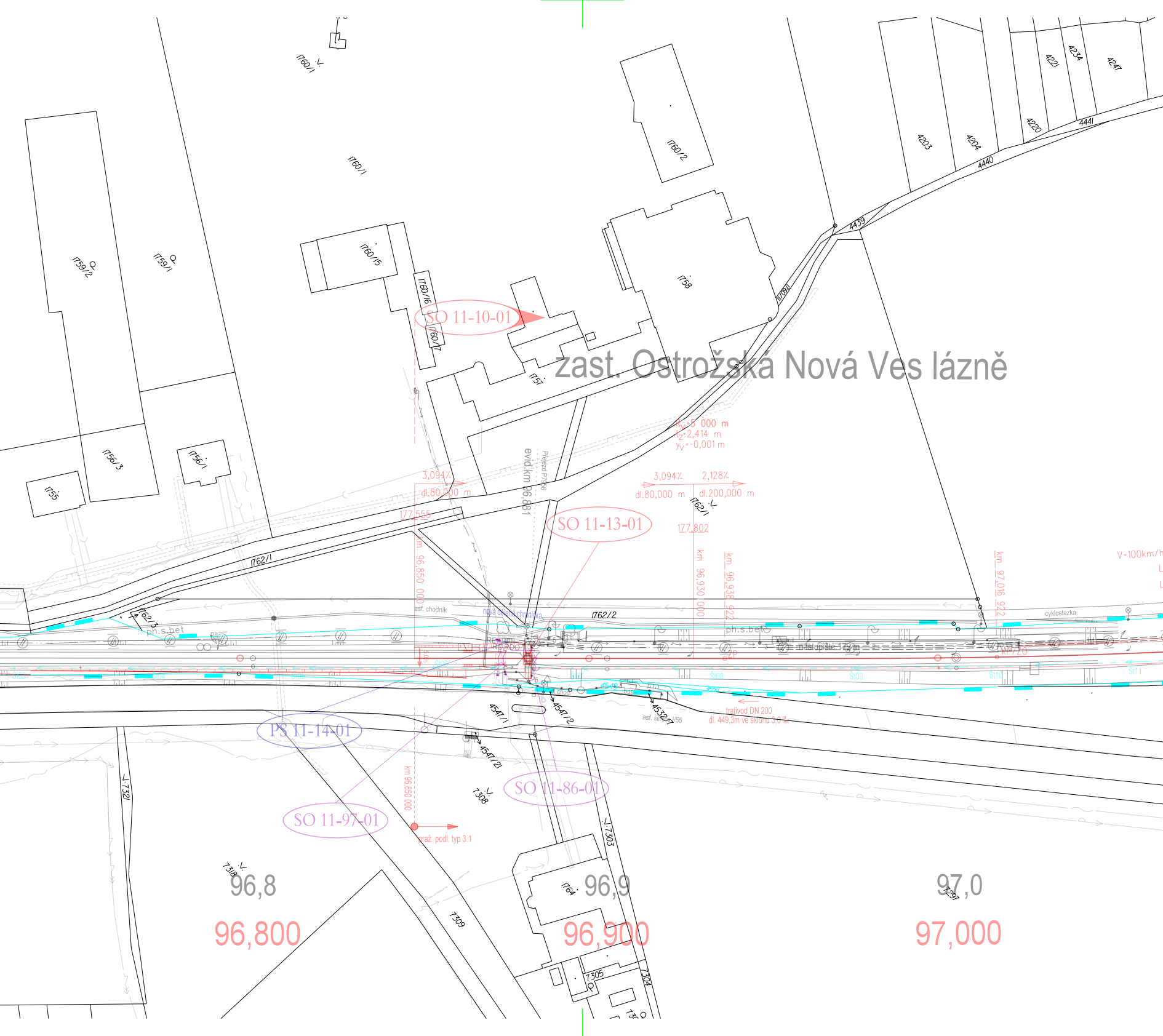
zast. Ostrožská Nová Ves lázně
SO 11-10-01
SO 11-13-01
PS 11-14-01
SO 11-86-01
SO 11-97-01
Rv=5 000 m
tz=2,414 m
yv=-0,001 m
3,094‰
2,128‰
dl.80,000 m
dl.200,000 m
3,094‰
dl.80,000 m
177,555
177,802
km 96,850 000
km 96,930 000
km 96,938 922
km 97,016 922
km 96,850 000
evid.km 96,881
Přejezd P7956
V=100km/h
asf. chodník
nová odlučná chránička
cyklostezka
ph.s.bet
ph.s.bet
nástupiště 170 m
trativod DN 200
dl. 449,3m ve sklonu 3,0 ‰
asf. silnice
praž. podl. typ 3.1
1760/1
1760/2
1760/15
1760/16
1760/17
1759/2
1759/1
1758
1757
1756/3
1756/1
1755
1762/1
1762/2
1762/3
4203
4204
4220
4221
4234
4247
4439
4440
4441
4547/1
4547/2
4547/21
4532/7
7321
7308
7309
7303
7304
7305
7318
7297
1764
96,8
96,800
96,9
96,900
97,0
97,000

Legenda stávajících sítí:

Mimodrážní sítě:

- sdělovací vedení
- kanalizace - dešťová
- kanalizace - jednotná
- kanalizace - splašková
- vodovod
- plynovod NTL
- plynovod STL
- plynovod VTL
- silnoproud NN
- silnoproud VN

Drážní sítě:

- sděl. vedení - Správa trati
- sděl. vedení - ČD Telematika
- Traťový kabel - Správa trati
- zabezp. vedení - Správa trati
- silnoproud - Správa trati

Seznam SO a P

D.1.1.2	PS 11-01-21
D.1.2.5	PS 11-14-01
D.2.1.1	SO 11-11-01
	SO 11-10-01
D.2.1.3	SO 11-13-01
D.2.3.6	SO 11-86-01
D.2.3.9	SO 11-97-01

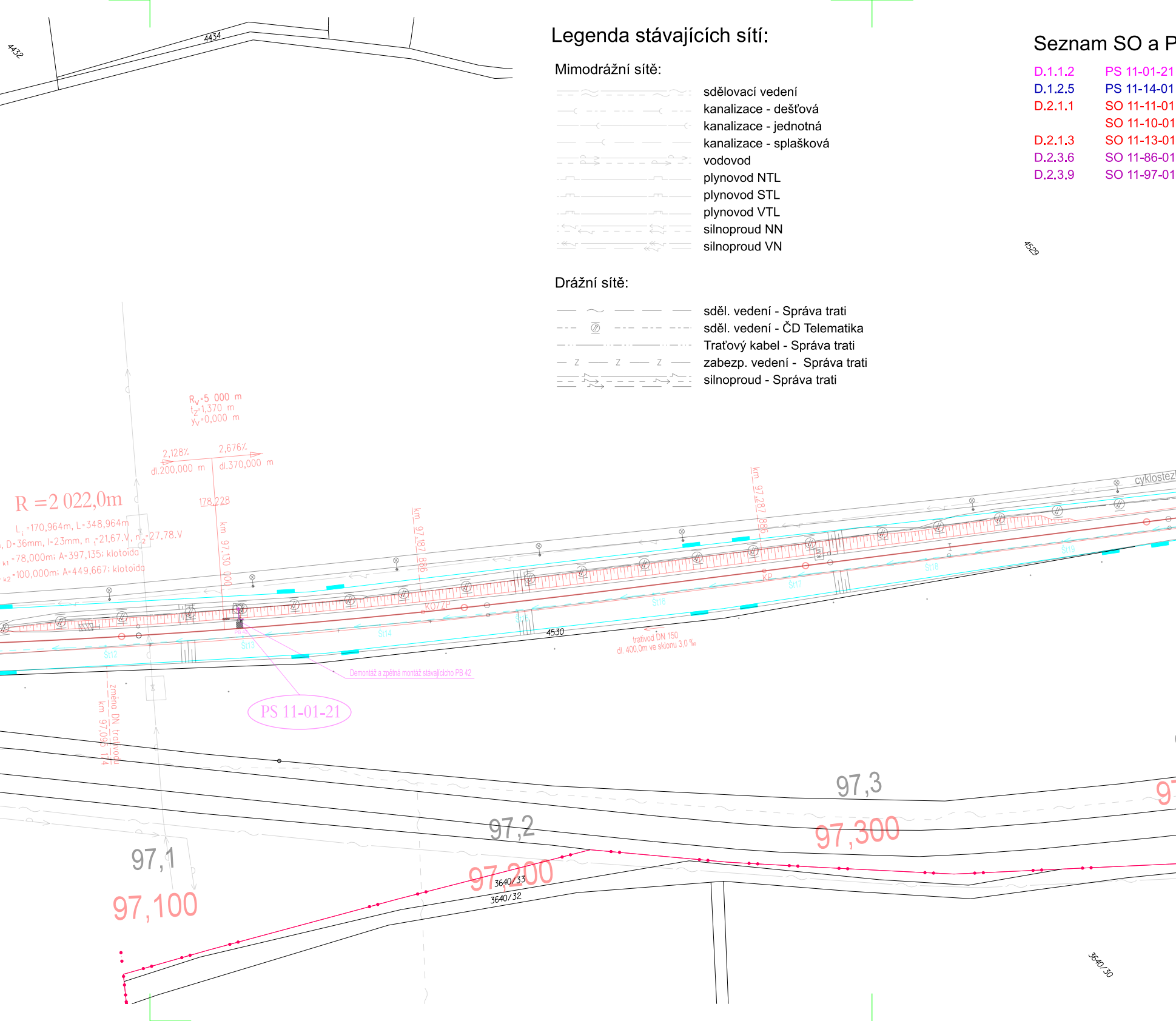
4432
4434
4529
R_v=5 000 m
t_z=1,370 m
y_v=0,000 m
2,128‰
dl.200,000 m
2,676‰
dl.370,000 m
178,228
km 97,130 000
R =2 022,0m
L_i =170,964m, L=348,964m
, D=36mm, I=23mm, n_1=21,67.V, n_2=27,78.V
$_{k1}$ =78,000m; A=397,135; klotoida
$_{k2}$ =100,000m; A=449,667; klotoida
km 97,187 886
km 97,287 886
cyklostez
KO/ZP
Št12
Št13
Št14
Št15
Št16
Št17
Št18
Št19
4530
PB 42
trativod DN 150
dl. 400,0m ve sklonu 3,0 ‰
Demontáž a zpětná montáž stávajícího PB 42
PS 11-01-21
změna DN trativodu
km 97,096 174
97,1
97,100
97,2
97,200
97,3
97,300
3640/33
3640/32
3640/30

S:

TZZ Veselí nad Moravou - Kunovice, úprava zabezp. zařízení
TZZ Veselí nad Moravou - Kunovice - oprava dálkové kabelizace
Kolejový spodek km 95,905 - km 100,699
Kolejový svršek km 95,905 - km 100,699
Železniční přejezd P7956 v km 96,881
Přeložky kabelových přípojek nn a kabelů osvětlení
Přeložky kabelových vedení jiných správců

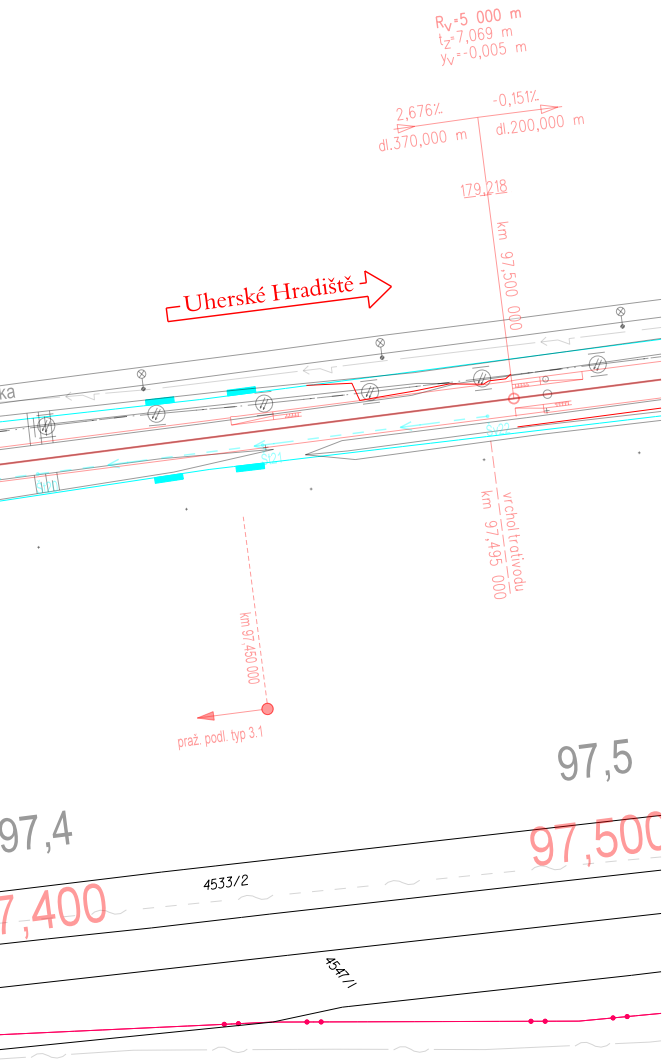
R_v=5 000 m
t_z=7,069 m
y_v=-0,005 m
2,676‰
-0,151‰
dl.370,000 m
dl.200,000 m
179,218
km 97,500 000
Uherské Hradiště
ka
km 97,495 000
vrchol trativodu
km 97,450 000
praž. podl. typ 3.1
97,5
97,4
97,500
7,400
4533/2
4547/1

			ČÍSLO SOUPRAVY:
REVIZE Č.	DATUM	ZMĚNA	

MCO
MORAVIA CONSULT Olomouc a.s.
LEGIONÁŘSKÁ 1085/8 , 779 00 Olomouc
tel.: +420 585 570 444
IDS: kjee9md
e-mail: moravia@moravia.cz
http://www.moravia.cz

OBJEDNATEL	SPRÁVA ŽELEZNIC	Správa železnic, státní organizace v zastoupení: Správa železnic, státní organizace, Oblastní ředitelství Olomouc, Nerudova 1, 779 00 Olomouc	
HLAVNÍ INŽENÝR PROJEKTU	ING. IVO ZVEJŠKA Zvejška	VEDOUCÍ TÝMU: ING. IVO ZVEJŠKA Zvejška	
ODPOVĚDNÝ PROJ. OBJ., PS	NAVRHL, VYPRACOVAL	KONTROLOVAL	
	ZDENĚK KRAUS	ING. IVO ZVEJŠKA Zvejška	
KRAJ: ZLÍNSKÝ	POVĚŘENÝ OÚ: UHERSKÉ HRADIŠTĚ	OBEC: UHERSKÝ OSTROH, KUNOVICE	

Oprava trati v úseku Kunovice – Veselí nad Moravou – aktualizace PD	ZAK. ČÍSLO MCO	23-026-231-TP
	ÚČEL	AKTUALIZACE DUSP
	DATUM	ČERVEN 2023
	FORMÁT	10 A4
C. Situační výkresy	MĚŘÍTKO	1:1000
Katastrální situační výkres km 95,908 - 97,400	ČÁST C.2	POŘ.Č. 1

DOKUMENT LZE UŽÍVAT POUZE VE SMYSLU PŘÍSLUŠNÉ SMLOUVY O DÍLO. ŽÁDNÁ JEHO ČÁST NEMŮŽE BÝT DLE ZÁKONA č.121/2000 Sb. KOPÍROVÁNA NEBO JINAK ROZŠIŘOVÁNA BEZ SOUHLASU MORAVIA CONSULT Olomouc a.s.